

CAMARGUE

# Auténtica

Una tierra  
entre cielo  
y mar

Entre mar,  
Ródano y  
Santas, se vive  
bien, Díos lo  
sabe.

Folco de Baroncelli



SAINTES  
MARIES  
DE LA MER  
TOURISME

## Bienvenidos a las Saintes Maries de la Mer

Penetran en « terra incognita », en un territorio que no se parece a ningún otro. Hasta los que viven a una decena de kilómetros de aquí, vienen a buscar este cambio de aires, el tiempo de una tarde. Un lugar fuera del tiempo, del espacio. Aquí están en Camargue, un territorio autentico y preservado, orgulloso de sus tradiciones. El pueblo, el mar, la naturaleza, las peregrinaciones, las fiestas... proporcionarán el decorado y los actores de experiencias que van a ampliar sus horizontes.



# FECHAS IMPORTANTES



### Enero

EXPOSICIÓN DE UN NACIMIENTO PROVENZAL

### Febrero

CAMAGRI, SALÓN DEL CABALLO CAMARGUA

### Marzo

VUELTA DE LA CARRERAS CAMARGUESAS

### Abril

JOURNÉE RAYNAUD - PÂQUES CAMARGUAISES

### Mayo

JOURNÉE AUBANEL - FESTIVAL DE CAMARGUA Y DEL DELTA DEL RÓDANO - ROMERÍA - JOURNÉE BARONCELLIENNE

### Junio

SEMANA VAN GOGH - FIESTAS DEL PUEBLO  
FIESTA DE LA MÚSICA

### Julio

FIESTA DEL PUERTO - FERIA DEL CABALLO -  
SONGE D'UNE NUIT EN CAMARGUE - FÊTE  
VIERGINENCO - ESPECTÁCULOS EQUESTRE Y  
TAURINOS EN LA PLAZA DE TOROS

### Agosto

"CAMARGUE PLURIELLE" - ESPECTÁCULOS  
EQUESTRE Y TAURINOS EN LA PLAZA DE TOROS

### Septiembre

COURSES DE TAÛ  
FIESTA DE LA SALADELLE  
FIESTA DEL CABALLO

### Octubre

COURSES DE TAÛ  
ROMERÍA DE OCTUBRE - EVOCACIÓN DE  
LA LLEGADA DE LAS SANTAS MARIAS - FÊTE  
DE LA MAINTENANCE - ACOSO Y DERRIBO -  
HALLOWEEN

### Noviembre

FESTIVAL D'ABRIVADO - DÉFI DES PLAGES

### Diciembre

ROMERÍA DE DICIEMBRE  
FIESTAS DE FIN DE AÑO

“ De los primeros aurochs, es el mar que paró su fuga alocada”



# Al corazón de Camargua

**No se pasa por Saintes-Maries-de-la-Mer : se viene.**

La inmensa llanura de Camargua fue formada por los aluviones dejados por los diversos brazos del Ródano, que a lo largo de los siglos cambiaron varias veces de lecho. El encauzamiento del Grande y del Pequeño Ródano ha hecho de Camargua una isla perfectamente delimitada al Norte, por Arles, al Sur por el Mediterráneo, y al Este por el Gran Ródano y su desembocadura, al Oeste por el Pequeño Ródano que desemboca al mar en las Saintes Maries.

Las dunas marinas, que a pesar de una apariencia muy árida, retienen una reserva de agua dulce que permite a una flora, rica y colorida, de crecer. Las lagunas,

estanques salobres poco profundos que tienen numerosas comunicaciones entre ellos, y que antes las tenía con el mar por medio de canales de desagüe. Los céspedes, solicitados por los ganaderos que contribuyen a la calidad de los paisajes camargueses: narcisos en invierno, mayas en primavera, lavanda de mar en verano... Las marismas alimentadas en agua dulce o poco salada por una red de canales, presentan a menudo, un interés ornitológico mayor (patos y limícolas en invierno; garza y aves paseriformes en primavera).

PARA VERLO TODO : alquilar una bicicleta todo terreno para dar un paseo por las pistas y los caminos ; hacer una excursión a caballo o en calesa para ganar en altura.

Experimentar la fantástica sensación de espacio que ofrece un territorio protegido. Tierras vírgenes, extensiones secas o húmedas, pinares, estanques, praderas, prados salados, arrozales; viñas.... Cada paseo ofrece un nuevo descubrimiento.

Los flamencos rosa, los toros y los caballos son los imprescindibles huéspedes de estas tierras. Comparten este espacio con decenas de otras especies vegetales o animales que un ojo sagaz, rápidamente, aprende a detectar.



# La Cruz de Camargua

**Agua, tierra y cielo constituyen la Camargua... Aquel símbolo emblemático de Saintes-Maries-de-la-mer es el souvenir ideal para regalar a sus seres queridos un mensaje lleno de cariño.**

A petición del marqués Folco de Baroncelli, el pintor y escultor Hermann Paul diseñó en 1926 una obra que asocia simbólicamente vaqueros « gardians » y pescadores, los dos componentes del pueblo de Saintes-Maries-de-la-Mer. Simboliza también las tres virtudes teologales:



# Respetar la naturaleza

## Respetar el entorno local

- no tirar basura al suelo
- no tirar colillas en la playa, usar cenicero de bolsillo

Evitar transportes contaminantes y privilegiar una movilidad suave

Compartir sus experiencias

Acudir a la oficina de turismo para documentarse sobre la naturaleza que le rodea

Evitar de sobre-consumir agua  
Ducha, vajilla, ropa

Vagar por los mercados para descubrir productos locales y artesanales

Emplear productos naturales, buenos para el ecosistema

Escoger actividades respetuosas del entorno

Reducir al máximo el uso del aire acondicionado

Limpiar la playa después de su visita

Leer atentamente las recomendaciones de eco-gestos que adoptar

Usar cantimploras

Apagar la luz y no dejar el televisor encendido

## Apreciar la naturaleza

- ir por los senderos
- no caminar sobre las dunas
- tener cuidado en donde se pisa por si hay nidos

Reciclar su basura

Conocer a los habitantes

## Los buenos gestos

Aprender como conservar la fauna y la flora



# El Caballo Camargua



## Entre entretenimiento y tradición

Bajo y fornido, rústico, acostumbrado a despazarse en las aguas salobres de los estanques y blanco para luchar contra el sol. Aquel pequeño caballo lo paseará a su ritmo para permitirle apreciar su entorno natural : al paso para respetar la quietud de los flamencos, garzas, patos y otras especies.

“

Ser feliz a caballo es estar entre cielo y tierra, a una altura que no existe.

”

# El Toro de Camargua

La “Raço di Biou” está presente en Camargua desde tiempos inmemoriales. Se reconoce a su pelaje negro y a sus cuernos en forma de lira. El toro es la verdadera atracción de la carrera camarguesa. Algunos toros se transforman en verdaderas leyendas y los aficionados agradecidos no dudan en edificarles estatuas.

## Emocionarse en la plaza de toros durante una carrera camarguesa



En la carrera camarguesa, los « raseteurs » desafían a los toros para tratar de sacarles los atributos (escarpela; borlas; cordeles) enganchados a sus cuernos. La técnica del “raset” consiste en ir al encuentro del toro, a acercarse de la cabeza para quitarle los atributos con la ayuda de un gancho; luego a marcharse lo más rápido posible y a correr hasta la barrera, perseguido

por el animal, para refugiarse detrás de las tablas. La actuación de un toro dura 15 minutos. Un toro realiza muchas actuaciones durante su carrera (8-15 años). Notamos que al toro de raza Camargua nunca se le da muerte.





Las

# Santas

## Las Saintes-Maries, tierra de romería

Desde tiempos inmemoriales, el pueblo acoge romerías populares

Desde el XII siglo, las santas Marías son una tierra de peregrinajes. Las reliquias de las santas (María Jacobé y María Salomé) descubiertas en 1448 durante excavaciones ordenadas por el rey René, son especialmente veneradas durante las romerías.

La romería de mayo, dedicada a Sara la negra, patrona de los gitanos el 24, y a las santas Marías el 25 (día de María Jacobé).

La romería de octubre, el fin de semana más cerca del 22 de octubre (día de María Salomé).

La romería de diciembre, el primer fin de semana de diciembre (la fecha del hallazgo de las reliquias siendo el 4 de diciembre).

Estas reuniones, y destacando la romería de mayo, atraen a muchos turistas, en especial el día de « los gitanos ».



# La Iglesia

## Notre Dame de la Mer

Más que un monumento un símbolo



Cuando se edificó, durante los siglos IX y XII, los piratas azotaban la costa y era necesario defenderse contra las invasiones. La iglesia que domina el pueblo se ve a 10 km desde el interior de las tierras. Se trata de una verdadera fortaleza. El tejado está rodeado por un camino de ronda, con almenas y matacanes, y sirvió de atalaya. Tiene una nave única alta de 15 metros, un coro y una ábside coronados por un torreón en hemiciclo que encierra la antigua sala del cuerpo de guardia llamada “capilla alta”. En las paredes de la iglesia se abren aspilleras.

### La Festo Vierginenco

Es el momento en que cada muchacha deja el traje de Mireille para ponerse el de la Arlesiana y entrar en la edad adulta. Esta fiesta creada por Frédéric Mistral en 1904 se desarrolla cada año en julio en las Saintes Maries de la Mer.



# El pueblo



Dejarse invadir por el encanto auténtico del pueblo. Sentir la majestad de la iglesia fortificada y la vitalidad de sus calles comerciales, animadas y coloridas.

Admirar la luz de las casitas blancas desde el paseo marítimo. Sentarse a la terraza de un buen restaurante para apreciar los sabores locales. Descubrir la capital de Camargue, ubicada aquí, fuera del tiempo, entre mar y marismas.

**NO SE PIERDA :** una visita del pueblo en pequeño tren, subirse al tejado de la iglesia, visitar el museo, ir de compras en las encantadoras calles comerciales, pasearse por el mercado del lunes o del viernes en la plaza de los gitanos, terminar el día por un partido de mini-golf o por una velada flamenco endiablada. La Oficina de Turismo también propone visitas guiadas del pueblo.



# Une Natureza

## Específica e inspirante



La Camargua, situada entre el Ródano y el Mediterraneo es un delta único con paisajes diversos : playas salvajes, zonas de baño y ecosistemas variados. Aquel territorio preservado y poco poblado, alberga una fauna extraordinaria, como flamencos y sirve de alta migratoria para más de 150 000

aves. En su centro, el pueblo de Saintes-Maries-de-la-Mer, se convierte cada verano en un lugar preciado, permaneciendo no obstante un refugio natural y protegido. La región, con sus playas inmaculadas y espacios protegidos es el marco ideal para los amantes de la naturaleza.

**NAVEGAR Y APROVECHAR DE LA PLAYA :** navegar en mar y remontar el Rhône en un barco de crucero, hacer una excursión en kayak, aprovechar de la comodidad de las playas privadas...

# Las Cabañas

## de gardian

Antaño, el modesto hogar de la gente de la tierra : vaqueros « gardians », pescadores, trabajadores de la sal y pastores.

La cabaña tradicional, reconocible por su reducido tamaño, la pared norte redondeada y su techo de junco « sagne ». La arquitectura tradicional de aquella cabaña es una mezcla de sencillez e ingeniosidad.

Su absidia le da la espalda al « Mistral », sus paredes bajas y blanqueadas con cal le proporcionan mucha resistencia al viento y al sol y su techo con pendiente muy enpinada permite el buen derrame del agua de lluvia. Atravesada por un cabrio su extremidad una pieza de madera transversal para formar una cruz. En su forma original,

los muros de la cabañas estaban hecho de barro y junco, ambos materiales abundantes en los pantanales.

Hoy en día, se emplean otro tipo de materiales y las cabañas se han convertido en casitas coquetas, conservando esta arquitectura por tradición.

La sálida oeste del pueblo desemboca en una avenida de cabañas tradicionales construídas entre los años 1945-50.



# El dique al mar

## en el horizonte

“Accesible a pie, en bicicleta o a caballo, ofrece una espléndida travesía de Camargua”



# La Gastronomía de Camargua



## Secreto de Saintois

Recuerde añadir un toque de flor de sal IGP Camargue a sus platos salados ¡e incluso dulce!



## Entre tierra y mar

Gracias a los productos del mar (coquinas, pescados, anguilas, cangrejos...) y a los de la región (arroz de Camargua, flor de sal, toro de Camargua) los chefs de las Saintes han podido desarrollar una gastronomía local alta en colores y en sabor. Deseosos de compartir su conocimiento y su pasión, se han agrupado en el Conservatorio de Cocinas de Camargua que participa activamente al Salón del Gusto y de los Sabores de Camargua.



## Entre mar y estanques

Fue construida en 1859 para proteger la Camargua de las incursiones marinas. Los intercambios de agua dulce y agua salada se hacen por medio de desagües. Accesible a pie, en bicicleta o a caballo, ofrece una espléndida travesía de Camargua entre mar y estanques hasta el faro de la Gacholle. Un lugar idóneo para los amantes de la naturaleza y excursiones, en el centro de la Reserva Nacional (24km ida y vuelta). También se puede ir hasta Beauduc o Salin-de-Giraud.

El dique aísla el delta de la influencia del mar, desvela sorprendentes espacios salvajes y hermosas lagunas donde se activan aves marítimas y aves de pantanales. Disfrutan del observatorio del faro de la Gacholle y de la exposición sobre la fauna y la flora.

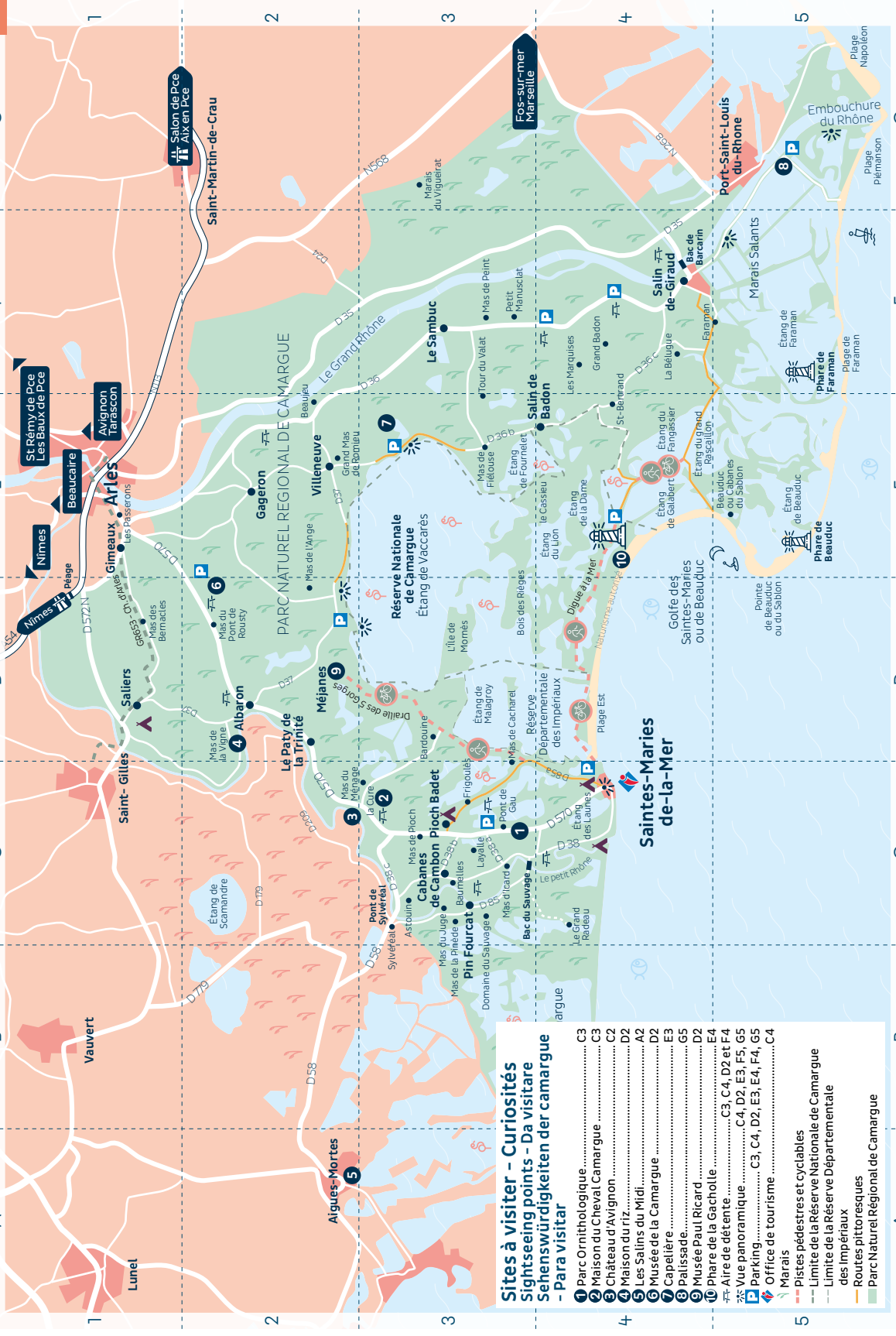


## Deleitar su paladar

### Mar y estanques

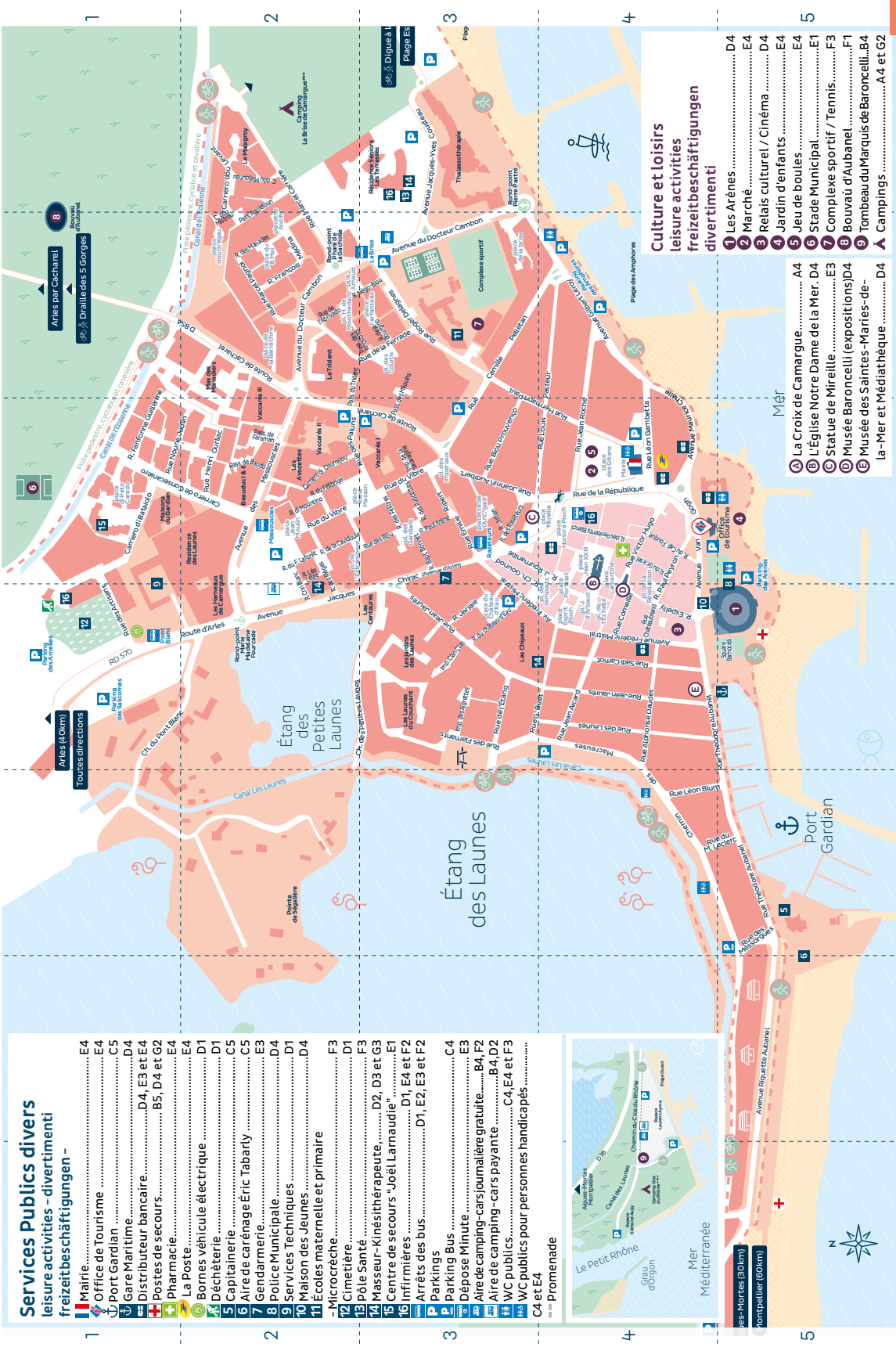
« Tellines » (pequeñas conchas de mar en forma de peladilla, preparadas con ajo, perejil, vino blanco y crema), almejas, navajas, murices, bigaros, ostras y mejillones de Camargua.





**Sites à visiter - Curiosités**  
**Sightseeing points - Da visitare**  
**Sehenswürdigkeiten der camargue**  
**- Para visitar**

- 1 Parc Ornithologique.....C3
- 2 Maison du Cheval Camargue.....C3
- 3 Château d'Avignon.....C2
- 4 Maison du riz.....D2
- 5 Les Salins du Midi.....A2
- 6 Musée de la Camargue.....E3
- 7 Capelière.....E3
- 8 Palissade.....G5
- 9 Musée Paul Ricard.....D2
- 10 Phare de la Gacholle.....E4
- 11 Aire de détente.....C3, C4, D2 et F4
- 12 Vue panoramique.....C4, D2, E3, F5, G5
- 13 Parking.....C3, C4, D2, E3, E4, F4, G5
- 14 Office de tourisme.....C4
- 15 Marais
- 16 Pistes pédestres et cyclables
- 17 Limite de la Réserve Nationale de Camargue
- 18 Limite de la Réserve Départementale des Impériaux
- 19 Routes pittoresques
- 20 Parc Naturel Régional de Camargue



**Services Publics divers**  
**leisure activities - divertimento**  
**freizeitbeschäftigungen -**

- 1 Mairie.....E4
- 2 Office de Tourisme.....C5
- 3 Gare Gardian.....D4
- 4 Distributeur bancaire.....D4, E3 et E4
- 5 Pharmacie.....B5, D4 et G2
- 6 Poste.....E4
- 7 Bornes véhicule électrique.....D1
- 8 Déchetterie.....D1
- 9 Capitainerie.....C5
- 10 Aire de carénage Eric Tabarly.....C5
- 11 Gendarmerie.....E3
- 12 Police Municipale.....D4
- 13 Services Techniques.....D1
- 14 Maison des Jeunes.....D4
- 15 Ecoles maternelle et primaire.....F3
- 16 Cimetière.....D1
- 17 Pôle Santé.....D2, D3 et G3
- 18 Masseur-Kinésithérapeute.....E1
- 19 Centre de secours "Joël Larnaudie".....D1, E4 et F2
- 20 Infirmières.....D1, E2, E3 et F2
- 21 Arrêts des bus.....C4
- 22 Parkings.....E3
- 23 Parking Bus.....E3
- 24 Dépose Minute.....B4, F2
- 25 Aire de camping-cars/journalière gratuite.....B4, F2
- 26 Aire de camping-cars payante.....C4, E4 et F3
- 27 WC publics.....C4, E4 et F3
- 28 WC publics pour personnes handicapées.....C4 et E4
- 29 Promenade



**Culture et loisirs**  
**leisure activities**  
**freizeitbeschäftigungen**  
**divertimenti**

- 1 Les Arènes.....D4
- 2 Marché.....E4
- 3 Relais culturel / Cinéma.....D4
- 4 Jardin d'enfants.....E4
- 5 Jeu de boules.....E4
- 6 Stade Municipal.....E1
- 7 Complexe sportif / Tennis.....F3
- 8 Bouvaud d'Aubanel.....F1
- 9 Tombeau du Marquis de Baroncelli.....B4
- 10 Campings.....A4 et G2
- 11 La Croix de Camargue.....A4
- 12 L'Église Notre Dame de la Mer.....D4
- 13 Statue de Mireille.....E3
- 14 Musée Baroncelli (expositions).....D4
- 15 Musée des Saintes-Maries-de-la-Mer et Médiathèque.....D4

# Nomenclatura

A	Abrivado (rue de l')	F2
	Aguieoun (passage)	E2
	Aicard (rue Jean)	F2-4
	Alcarrés (impasse des)	D3-4
	Antifo (placette)	D3
	Ancienne-gare (placette de l')	F2
	Anoules (passage des)	F2
	Arbaud (place Joseph d')	D4
	Arène (rue Paul)	E3
	Ariès (avenue d')	D2-E3
	Ariès (route d')	D1-2
	Arnaud (place Alfonse)	F2
	Artisans (rue des)	D1
	Aubanel (Av. Riquette)	AB4
	Aubanel (rue Théodore)	CD4
	Audbert (rue Joannin)	E3
	Aupy (espace Edmond)	E3
	Avocettes (place et rue des)	E3
	Aymes (espace Laurent)	B4
B	Baroncelli (square)	D4
	Barrachine (pl. de la)	D4
	Bataiolo (carrero di)	E1
	Baudu (passage de)	E2
	Biou (rue des)	E2
	Bizet (rue Georges)	D3
	Blum (rue Léon)	C4
	Bonnet (rue Baptiste)	E5
	Bourgino (rue de la)	F2
	Brasivert (carrero de)	E1
	Brise (place de la)	F3
C	Cacharel (route de)	F1-2 à E2-3
	Carnot (rue Sadi)	D3-4
	Carrière (rue Marcel)	D3-4
	Cavidoule (rue de la)	FG2
	Cerdan (rue Marcel)	E2
	Chabaud (place Auguste)	E4
	Challe (av. Maurice)	E4
	Châteauaubriand (rue)	D4
	Château d'eau (pl. et r.)	D3
	Chirac (av. Jacques)	D2-3-E3
	Clan (av. impasse)	D3
	Clos du Rhône (chemin du)	D3
	Consecaniero (carrero de)	B4-3
	Cornelle (rue)	E1-2
	Courtils (place des)	D4
	Courtejou (carrero di)	E2
	Cousteau J.-Y. (av.)	E2
	Crin blanc (rue)	FG3
D	Daudet (rue Alphonse)	DE2
	De Gaulle (Promenade Charles)	D4
	Delagnes (rue Roger)	DEF4
	Dr-Cambon (av. du)	F3
E	Echelle (pl. de l')	F2
	Espelly (rue)	D4
	Estrambord (pl. de l')	E3
	Estrambord (r. de l')	E3
	Etang (rue de l')	D3
F	Faraman (passage de)	E2
	Farrantello (place)	F2
	Fébrères (rue des)	E2-3
	Fébrige (rue du)	E2
	Ferrand (rue de la)	F2-3
	Flemants (rue des)	D3
	Fouque (r. du Capitaine)	E4
	Fourcade (rond point Marie-Madeleine)	D2
G	Gacholle (passage de la)	E2
	Gambetta (rue Léon)	E3
	Gardiens (pl. des)	E4
	Gitans (pl. des)	E4
	Gounod (rue Charles)	DE3
	Gregau (placo dôu)	F2
	Grenier à Sel (rue du)	E4
	Guillierme (r. Fanfonne)	E1
H	Hugo (rue Victor)	E4
I	Impériaux (pl. des)	E3
J	Jarjate (rue)	D3
	Jaurès (rue Jean)	D3
	Jean XXIII (place)	E3-4
	Judrin (rue Nounne)	E1
	Jullian (rue)	E3
L	Labé (carrero dôu)	G2
	Laforêt (r. du Félibre)	E2
	Lamarline (pl.)	DE4
	Launes (r. des)	D4
	Leclerc (r. du Maréchal)	C4
	Lelée (r. Léo)	D2
	Leroy (av. Gilbert)	F3-4
	Levant (carrero dôu)	FG2
M	Macreuses (chem. des)	CD4
	Mai (pl. du 8)	F2
	Manjo-fango (placo dôu)	G2
	Manades (rue des)	E2
	Masson (pl. René)	E2
	Massoucles (av. des)	E2
	Medina (r. François)	F2
	Messorgues (r. des)	C4
	Miejournau (carrero dôu)	G2
	Milouins (passage des)	G2
	Mirages (impasse des)	E3
	Mireille (pl.)	E3
	Mistral (av. Frédéric)	D3-4
N	Négo biou (rue)	F2
O	Ourliac (r. Henri)	E2
P	Pagnol (r. Marcel)	F2
	Paluns (r. des)	E2
	Pasteur (rue)	EF3
	Pastré (rond point Pierre)	F3
	Paul (rue Hermann)	E3
	Pennes (jardin Lucette)	D4
	Petites Launes (chem. des)	D2
	Pecheurs (rue des)	E3
	Pelletan (r. Camille)	EF3
	Penitents Blancs (r. des)	E3-4
	Peto Carrado (placo di)	E1
	Peyron (r. Paul)	DE-4
	Phare de la Gacholle (rond point)	F2
	Piluro (androuno de)	E1
	Pioch (pl. Esprit)	D3
	Pioch (pl. Honoré)	E2
	Pompidou (espace Georges)	DE2
	Pont-Blanc (chemin du)	F1-2
	Portalet (pl. et r. du)	DE-3
	Pounetau (carrero dôu)	G2
	Prasnikott (r.)	DE3-4
	Prieurs (passage des)	E4
	Prouvenço (r. Blou)	E3
Q	Quatre-Maries (r. des)	E2
R	Razeteurs (r. des)	E3
	Remparts (pl. des)	D3
	Republique (r. de la)	E4
	Revolution (pl. de la)	D4
	Ricard (espace Paul)	D4
	Rièges (r. des)	DE2
	Rieu (r. Charlotin)	E3
	Ripert (r. Emile)	E3
	Roche (r. Jean)	EF3-4
	Roubine-de-la-Ville (r. de la)	E3
	Roumanille (r. Joseph)	DE3
S	Saladelles (r. des)	E4
	Sauvagine (imp. de la)	E3
T	Taute (androuno dôu)	E1
	Tremoutano (placo de la)	F2
	Trident (passage du)	EF2
V	Vaccarès (ruelle du)	E2
	Vallée des Lys (rd point)	G2
	Van Gogh (av.)	E4
	Vent di Damo (carr. dôu)	FG2
	Vent dou Souleu (carr. dôu)	FG2
	Vibre (r. du)	E2
	Villamanrique de la condesa (espace)	E2
	Vovo (pl. du) (r. du)	G2

# La Oficina de Turismo



## NUESTRA OFICINA ESTÁ ABIERTA



La oficina de turismo le atiende todo el año excepto el 25 de diciembre & el 1º de enero.

- **Enero - Febrero - Marzo**  
**Noviembre - Diciembre** : de 9h30 a 16h30
- **Abril - Mayo - Junio - Septiembre - Octubre** :  
de 9h00 a 18h00
- **Julio - Agosto** : de 9h00 a 19h00

Estamos a su disposición, para cualquier pregunta acerca de ocio, manifestaciones culturales, deportistas, locales y regionales.

También proponemos :

## VISITAS GUÍDADAS

Organización de visitas guiadas del pueblo.

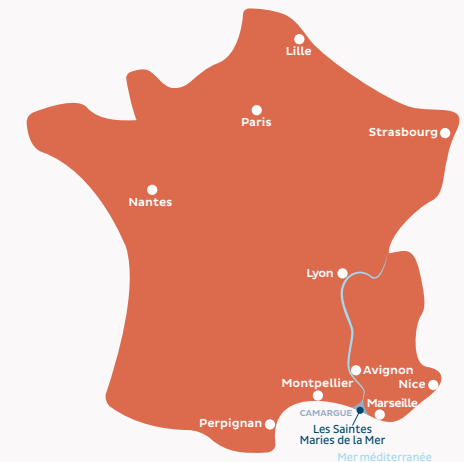


En casos excepcionales, los horarios pueden variar. No duden en escanear el QR code para encontrar la información actualizada.



## CONTACTO

5, Avenue Van Gogh  
13460 Saintes-Maries-de-la-Mer  
Tfno: +33 (0)4 90 97 82 55  
info@saintesmaries.com  
[www.saintesmaries.com](http://www.saintesmaries.com)  
fotsaintesmariesdelamer  
@otsaintesmariesdelamercamargue



## CÓMO VENIR ?

### S.N.C.F (TREN)

Información : Tfno: 36 35 - [www.oui.sncf.fr](http://www.oui.sncf.fr)  
**Estación** : Arles (38km), Avignon (80km), Nîmes (54km), Montpellier (60km)  
Estaciones con trenes de alta velocidad.

### COCHE

Autopista A7 dirección Marseille (sálida Salon-de-Provence - Arles por la A54, sálida Saintes-Maries-de-la-Mer D570), Autopista A9 (seguir Arles por la A54 sálida Saintes-Maries-de-la-Mer D570).

### AUTOBÚS

Arles - Les-Saintes-Maries : directo todos los días excepto el 1º enero, el 1º de Mayo y el 25 Dde diciembre.  
**Autocars Envia** : [www.tout-envia.com](http://www.tout-envia.com)  
[www.agglo-accm.fr](http://www.agglo-accm.fr) (AGGLO50)  
Tfno. 04 90 54 86 16

### FERRY

**AL ESTE** : Bac de Barcarin Tél. 04 90 96 34 70  
**AL OESTE** : Bac du Sauvage (gratuito)  
Tfno. 04 90 96 34 70 - [www.smtdr.fr](http://www.smtdr.fr)  
(horarios disponibles en la oficina de turismo).

### AVIÓN

Aeropuerto : Marseille - Provence (100km)  
Tfno. 08 20 81 14 14  
Nîmes - Arles - Camargue (45km)  
Tfno. 04 66 70 49 49  
Montpellier - Méditerranée (55km)  
Tfno. 04 67 20 85 00



# Saintes Maries de la Mer

Disfrute un recorrido a pie por el pueblo y descubra sus principales monumentos.

# VISITA GUIADA



Reservas en la Oficina de Turismo.  
Tfno : (+33) 04 90 97 82 55

Precios en [www.saintesmaries.com](http://www.saintesmaries.com).  
Acceso incluidos en la terraza panorámica de la iglesia.